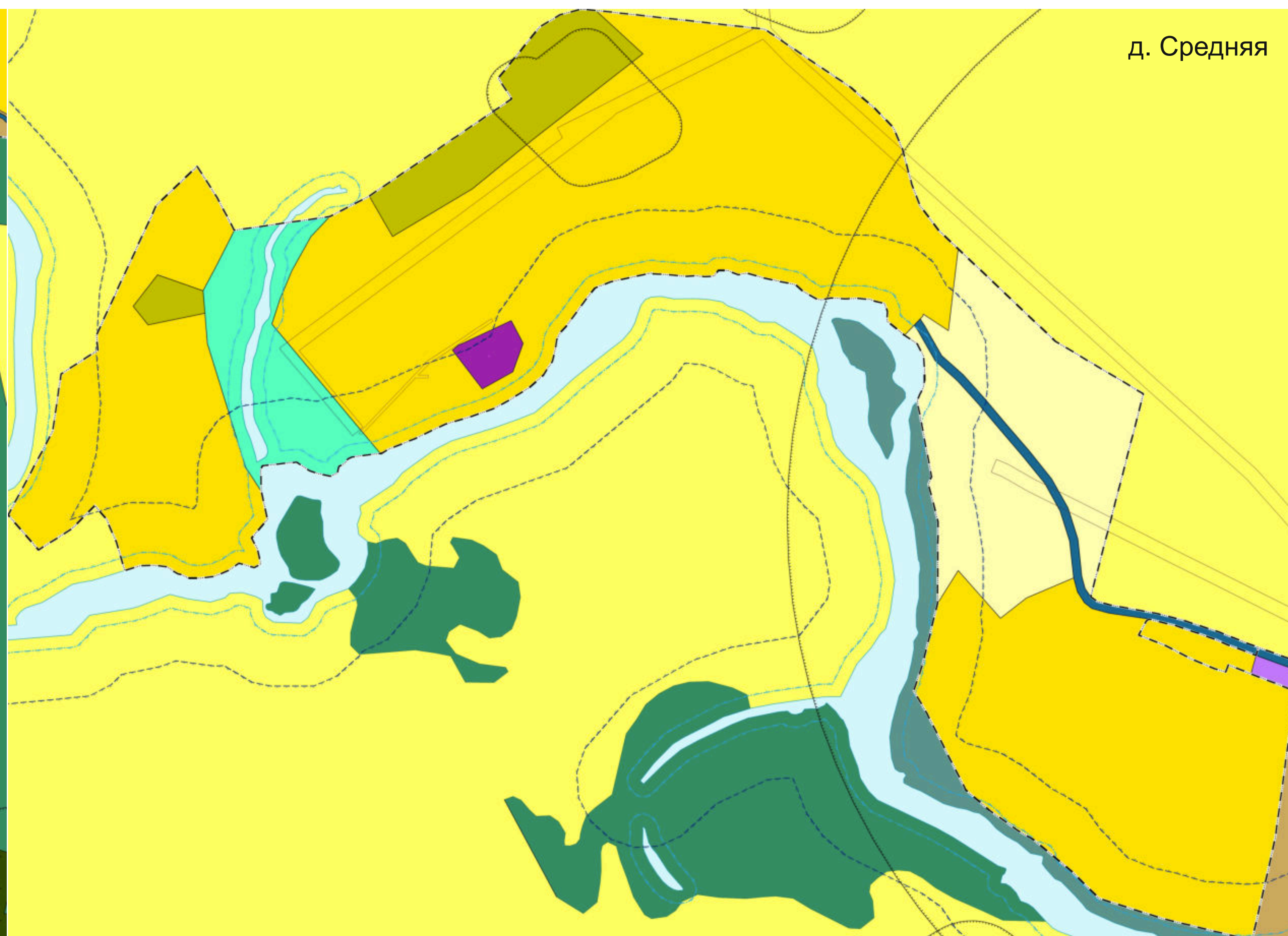
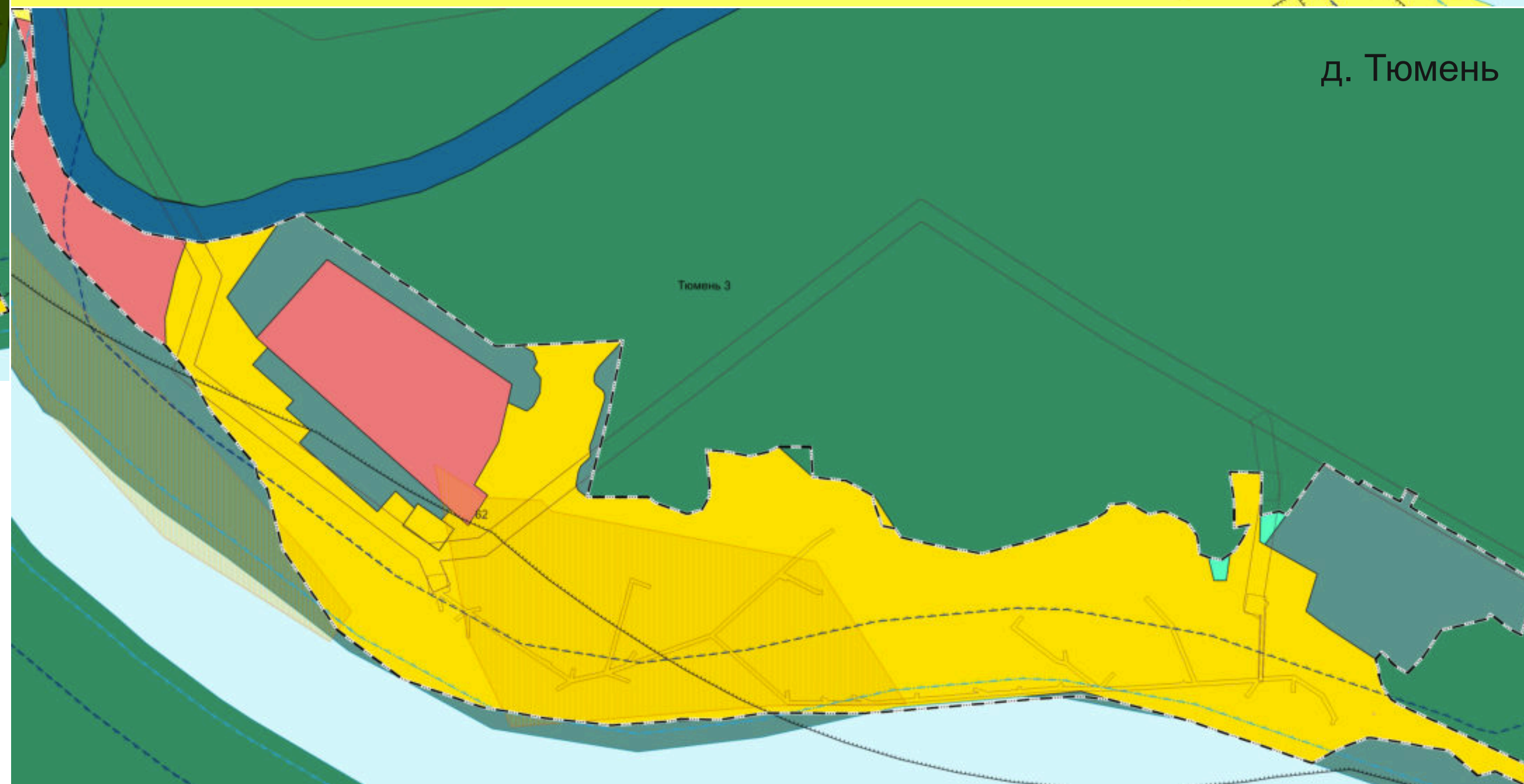


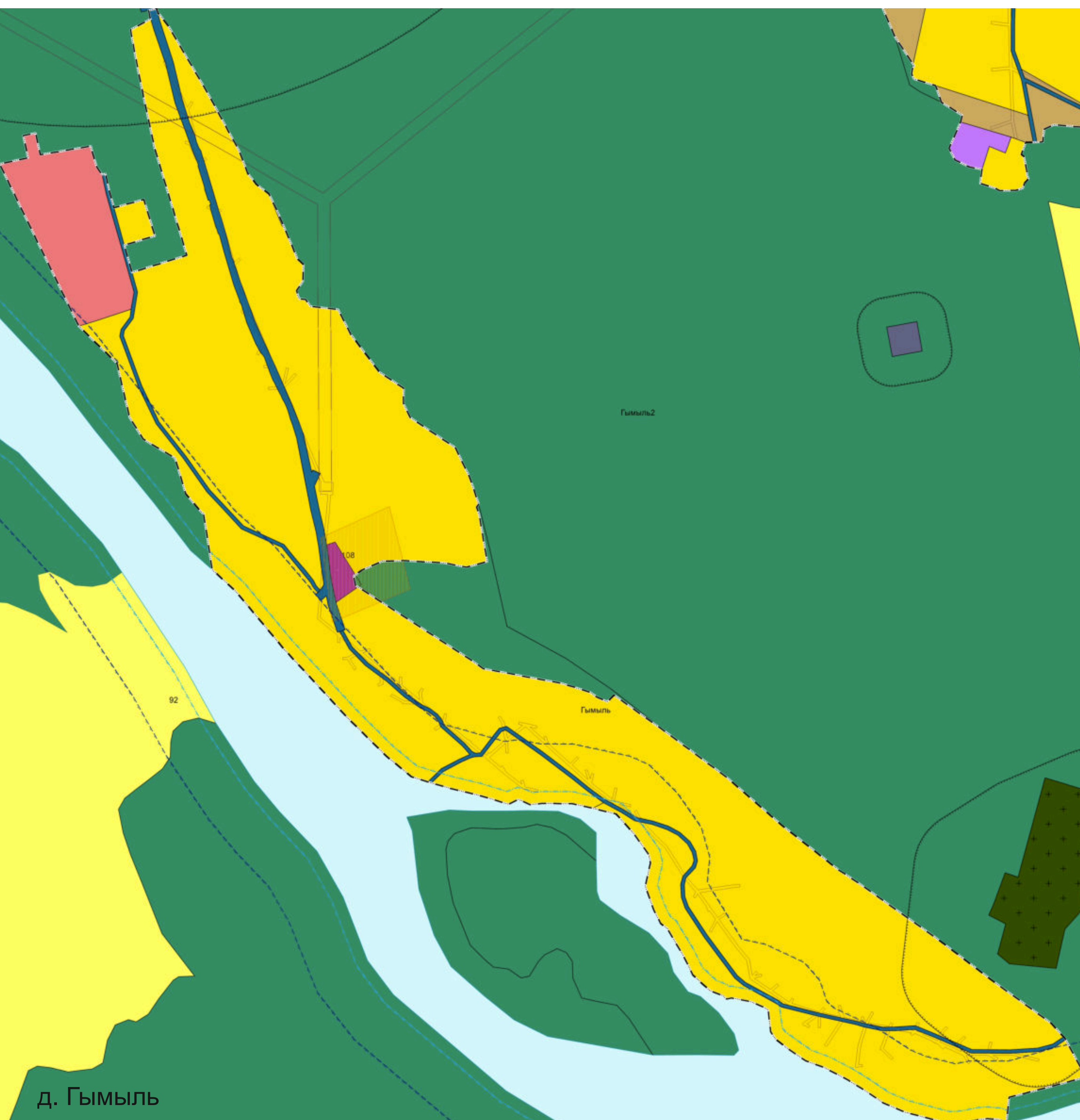
д. Средняя



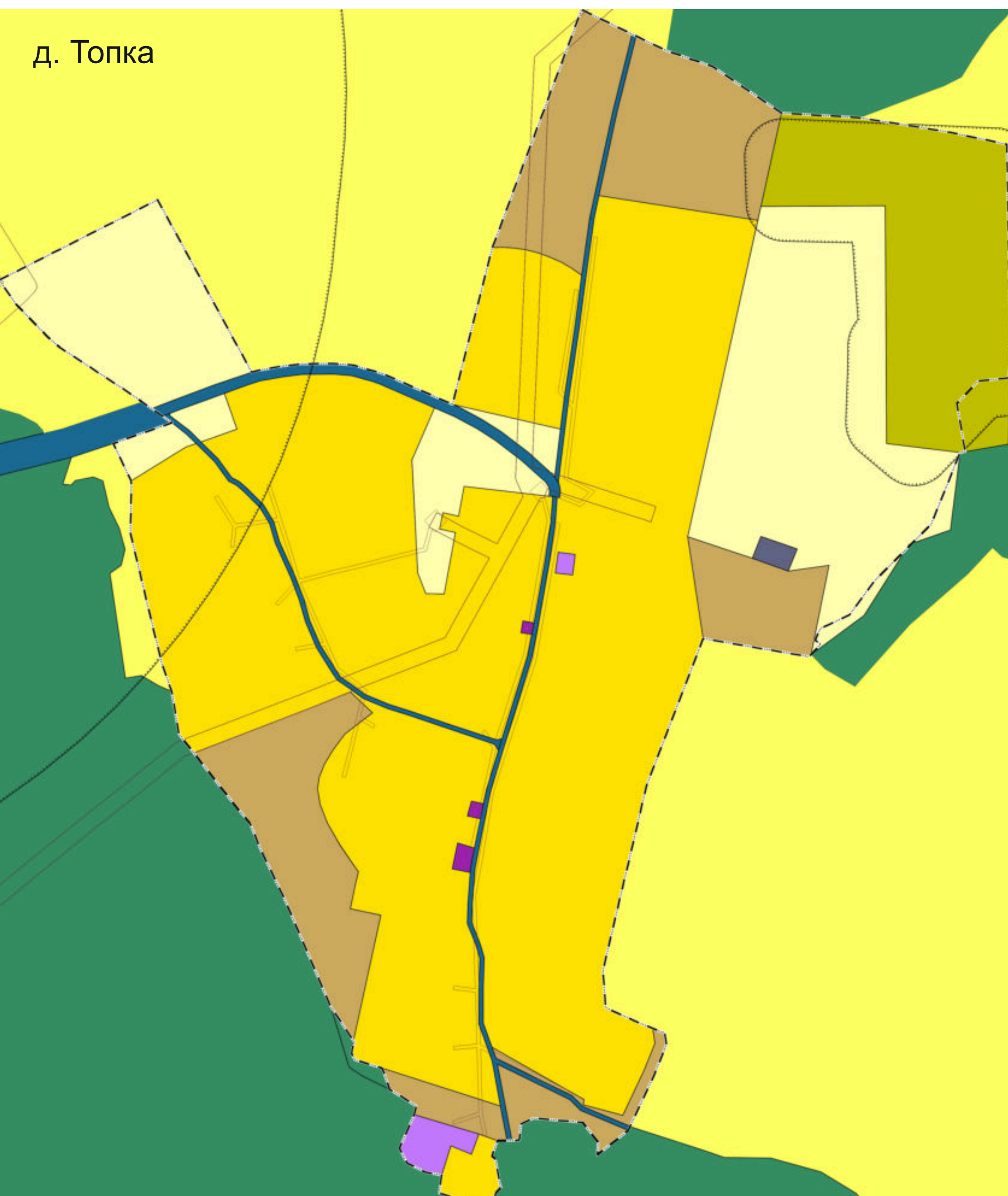
д. Тюмень



д. Гымыль



д. Топка



д. Русская Аларь



Условные обозначения

Территориальные зоны

- Зона отдыха (Р-3)
- Зона сельскохозяйственных угодий (СХ-1)
- Зона лесов (ЛС-1)
- Зона земель общего пользования населенных пунктов (СЖ-2)
- Зона застройки индивидуальных жилых домов (Ж-1)
- Зона сельскохозяйственного использования (СХ-4)
- Зона размещения объектов общественного и коммерческого назначения (ОБ-2)
- Зона сельскохозяйственного использования (СХ-3)
- Зона размещения территории общего пользования (Р-1)
- Зона инженерной инфраструктуры (ИТ-1)
- Зона размещения объектов социального и коммерческого назначения (ОБ-1)
- Зона складов (СЖ-4)
- Зона складов (СЖ-1)
- Зона складов (СЖ-2)
- Зона складов (СЖ-3)
- Зона складов (СЖ-4)
- Зона складов (СЖ-5)

Зоны с особыми условиями использования территории

- Зона регуляр застр. и вод. деят.
- Границы участков недр
- Границы территории объектов курорт-наст.
- Прибрежная защитная полоса
- Наполняемая зона
- Санитарно-защитная зона предприятий
- Охранная зона объектов электросетей

Административные границы, природные объекты

- Водооток (река, ручей, канал)
- Граница сельского поселения
- Граница населенного пункта

Внесение изменений в правила землепользования и застройки Парфеновского муниципального образования						Стадия	Лист	Листов
Изм.	Коп-уч.	Лист	№ док.	Подпись	Дата	ПЗЗ	3	3
Разработал:								
Карта градостроительного зонирования						М 1 : 5 000		